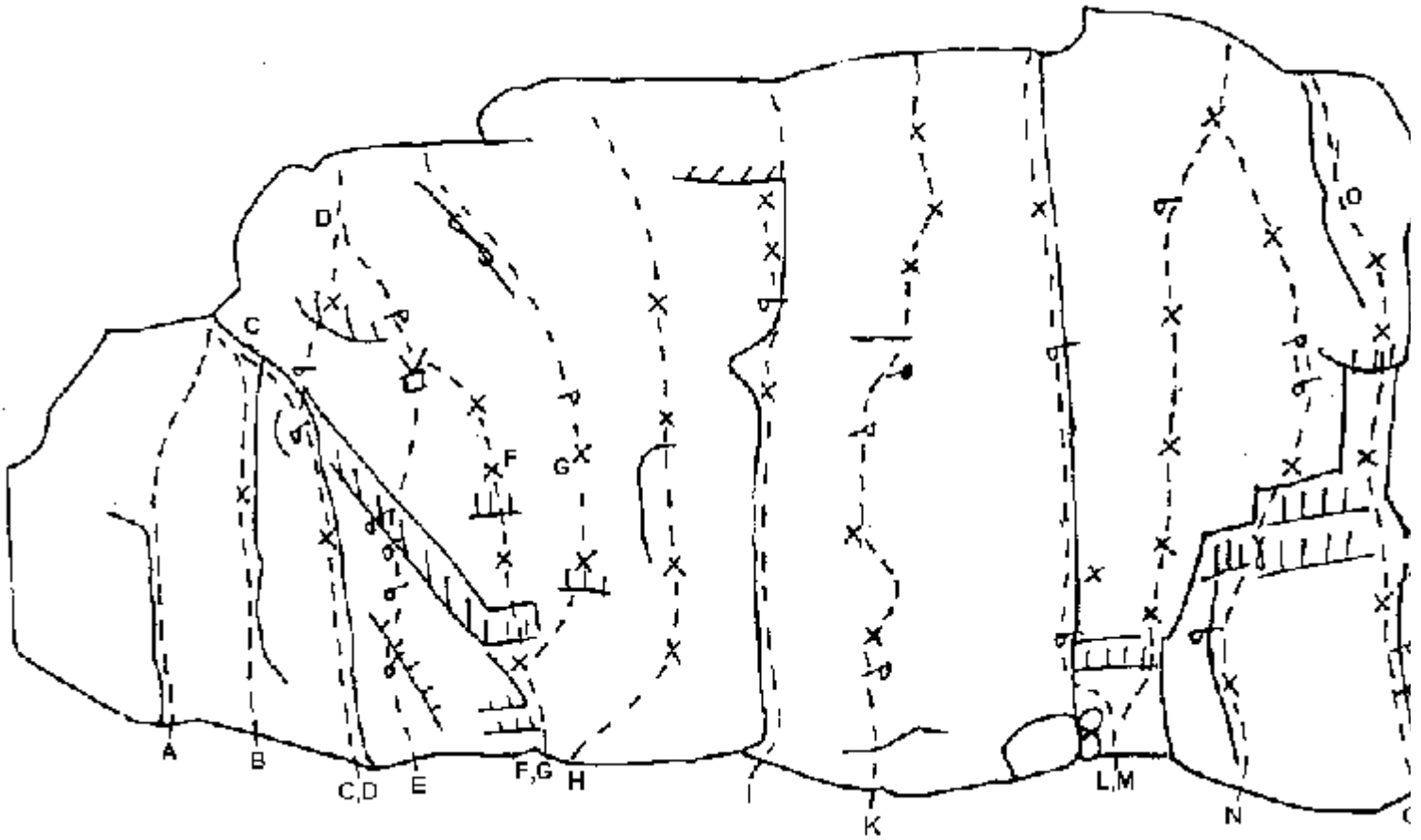


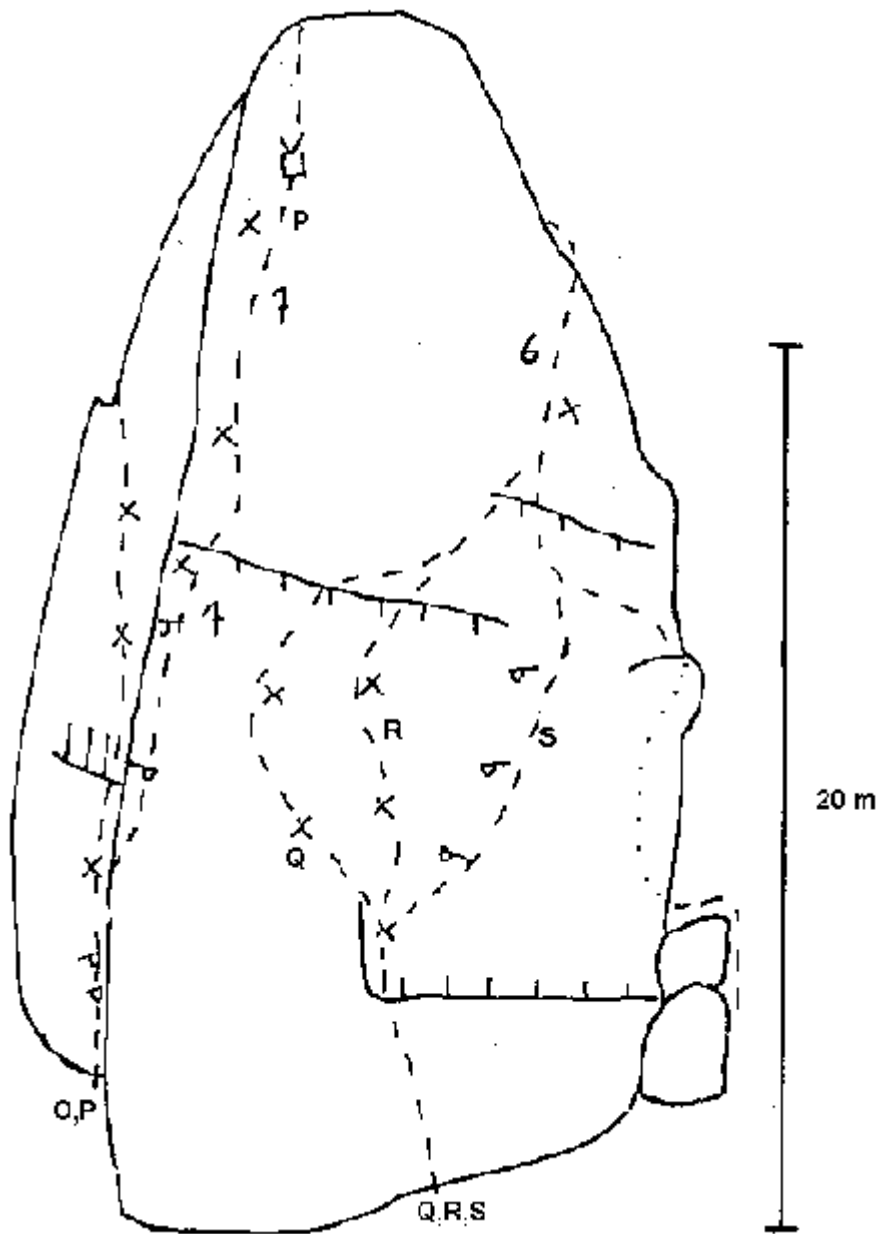
Topografie Räuberfelsen

Nordseite



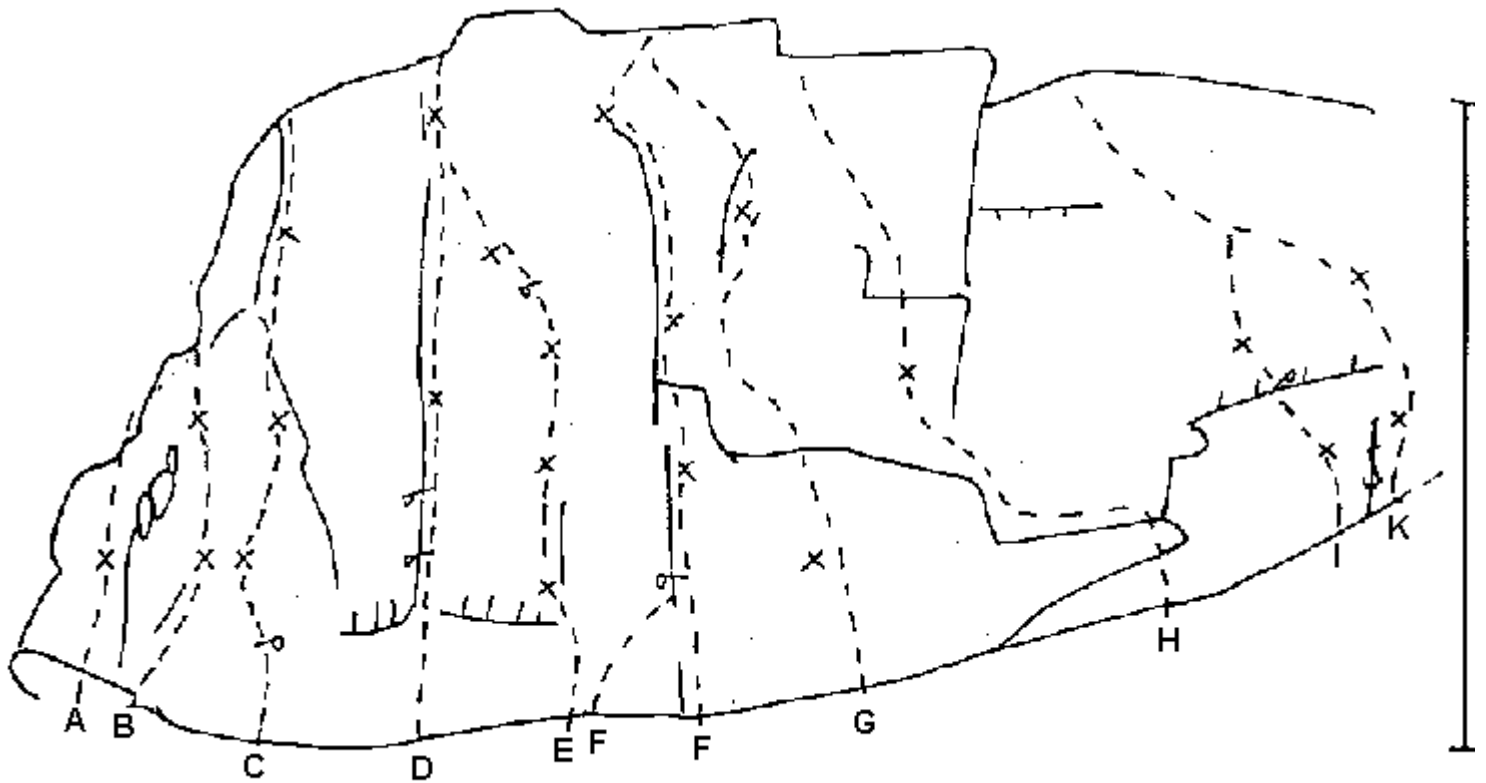
A) Nebelweg	4
B) Piazkante	4+
C) Plattenverschneidung	6-
D) Variante	6+
E) Wiesauer Weg	a3
F) ???	8
G) Rampe	7+
H) Freundschaftsweg	7-
I) Nordverschneidung	6
K) Jubiläumsweg	8
L) Holzkeilriss	7
M) Sachsenweg	8+
M) Großes Dach	8+
O) Dresdner Weg	7+
P) Kasette	7+

Westseite



- O) Dresdner Weg 7+
- P) Kasette 7+
- Q) Hexe 8-
- R) ??? 8
- S) Muffenweg 7
- T) Südwestkante 6

Südseite



- A) Südwestkante 6
- B) Südhangel 7-
- C) Runzelkante 7
- D) Südriss 7+
- E) Morgentauweg 7-
- F) Alter Südweg 6
- G) Neuer Südweg 7-
- H) Fichtenweg 3
- I) Sachsenwandl 7
- K) Rue de galopp 5