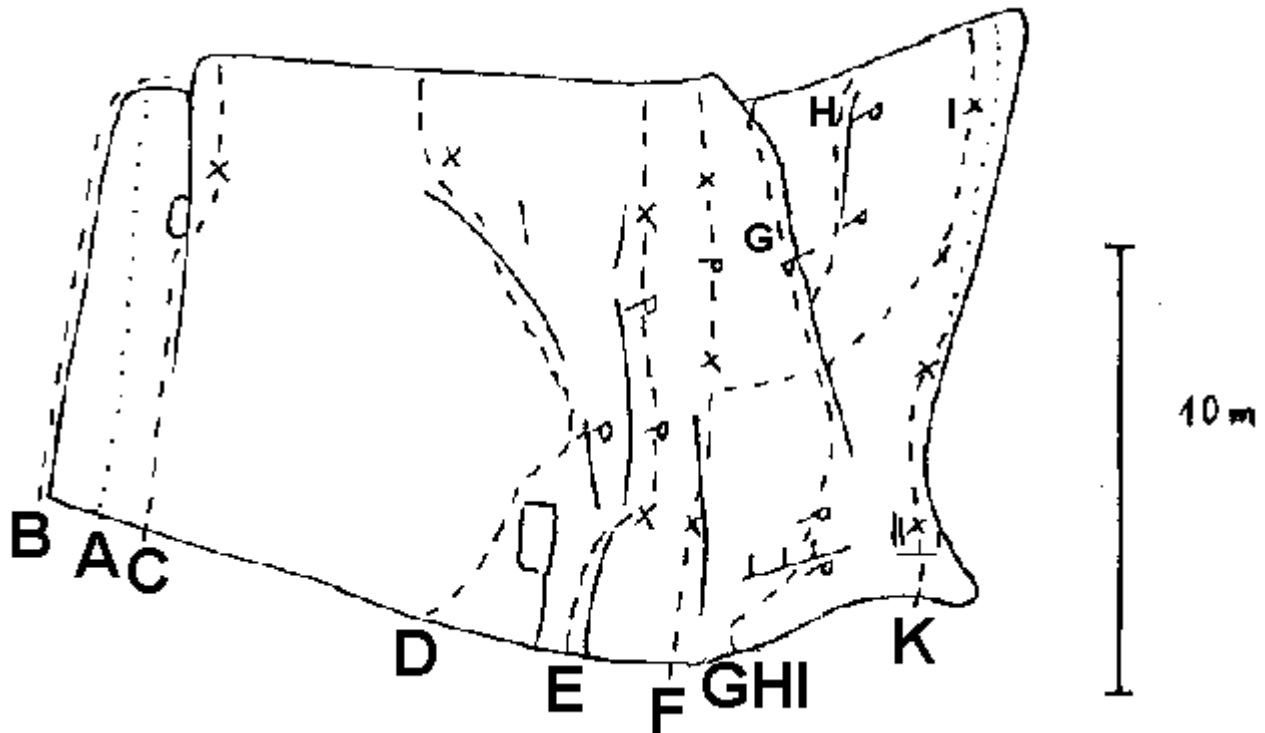


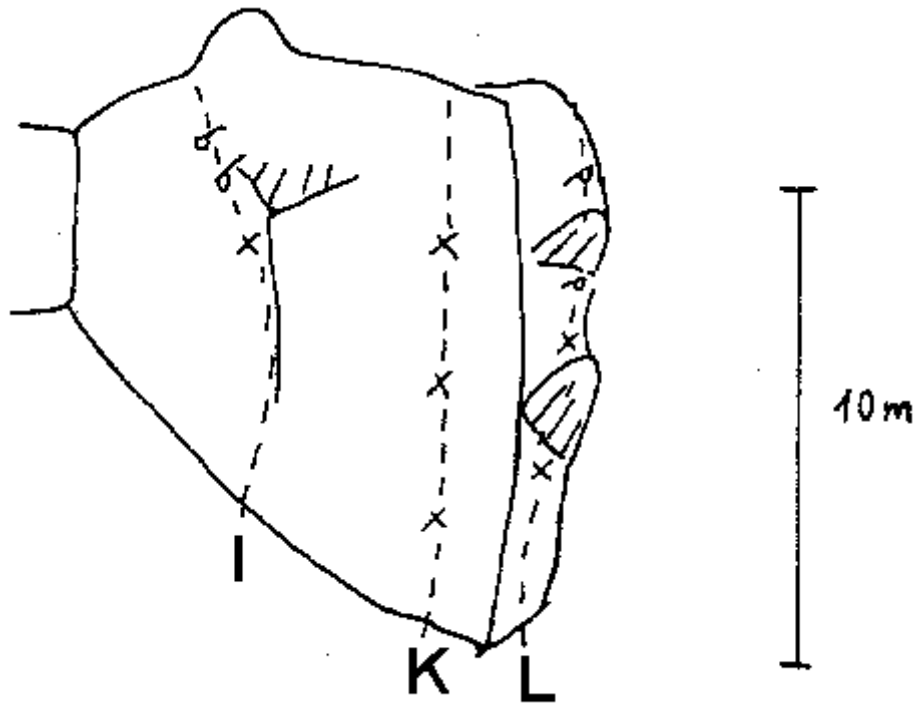
Topografie Vogelfelsen

Hauptmassiv Nordwand



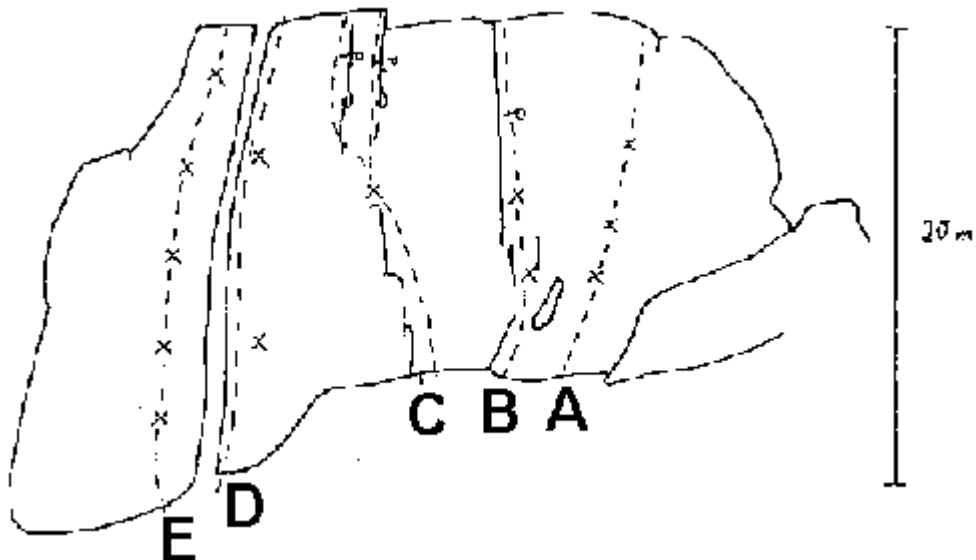
- | | |
|----------------------|----|
| A) Herbstweg | 3 |
| B) Ostkante | 2 |
| C) Linker Höhlenweg | 4+ |
| D) Rechter Höhlenweg | 5 |
| E) Novemberweg | 5+ |
| F) Nordwand | 6- |
| G) Dachl | 6+ |
| H) Geisterwand | 5 |
| I) Glatteis | 7+ |
| K) Geisterkante | 7+ |

Hauptmassiv Bergseite



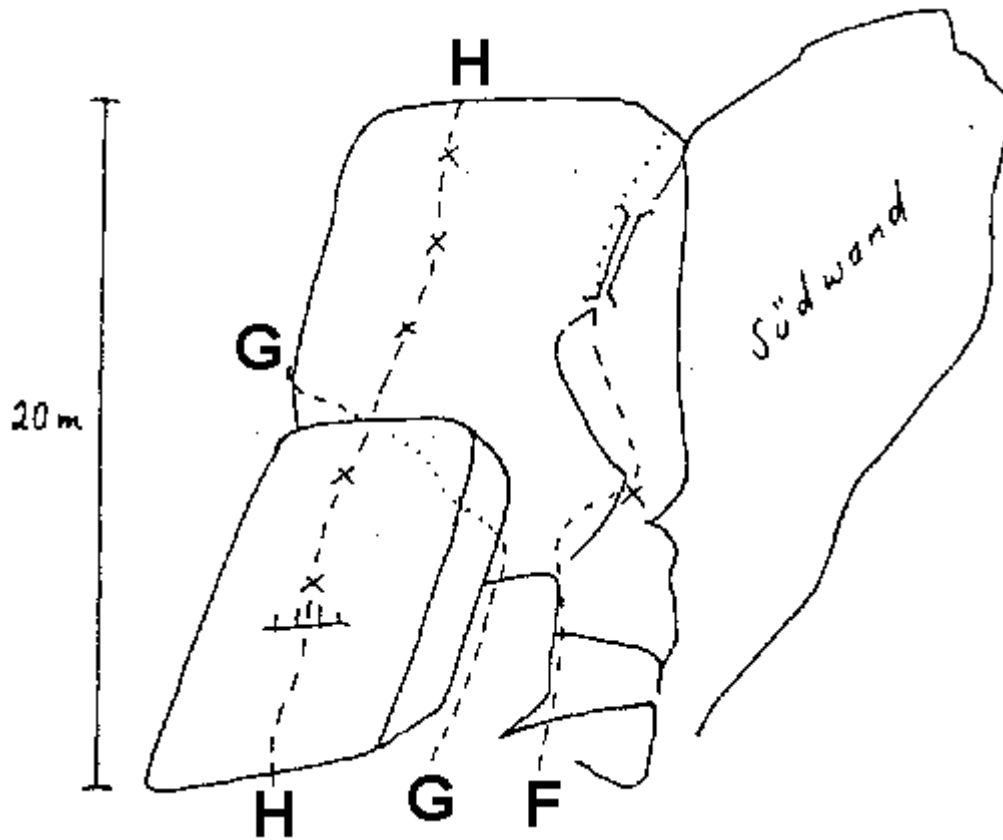
- I) Tannenweg 7-
- K) Südkante 7-
- L) Hinterstoisser Weg a2

Nebenmassiv Südwand



- A) Maikäferweg 5+
- B) Steiler Zahn 5+
- C) Fliegerwand 6
- D) Südkamin 3+
- E) Kaminpfeiler 7

Nebenmassiv Westwand



F) Vorturmweg 5+

G) Eselweg 3

H) Lange Kante 7